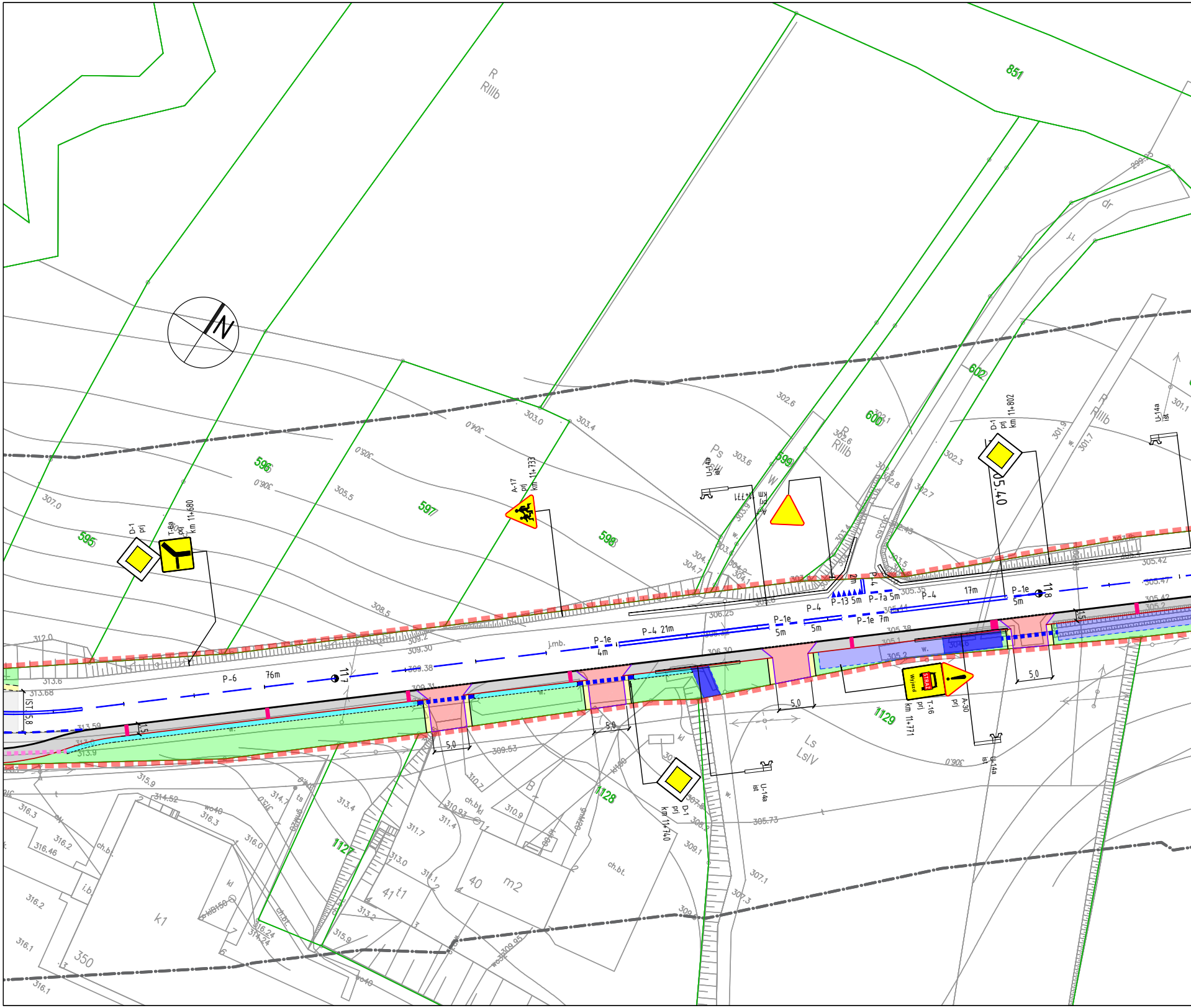
N
851
R
RIIIb
595
596
597
598
599
600
602
1127
1128
1129
D-1
prj
T-6a
prj
km 11+680
A-17
prj
km 11+733
U-14a
ist
km 11+771
D-1
prj
km 11+802
T-16
prj
km 11+771
A-30
prj
D-1
prj
km 11+740
P-6
76m
P-1e
4m
P-4 21m
P-1e
5m
P-4
5m
P-13 5m
P-7a 5m
P-4
17m
P-1e
5m
P-1e 7m
11,7
11,8
5,0
1,5
IST 5,8
Ps
W
Ls
LsIV
dr
B
k1
350
40
m2
41
t1
ch.bt.
STRAŻ
Wyjazd
307.0
305.5
305.0
304.0
303.0
303.4
302.6
303.6
308.5
309.30
309.38
309.31
309.53
312.0
313.6
313.68
313.59
313.9
315.9
316.3
316.2
316.46
316.0
316.1
313.4
311.7
311.4
310.9
310.7
313.0
313.2
315.9
305.42
305.47
305.2
305.38
305.73
306.25
306.30
307.1
307.3
301.9
301.7
301.1
302.3
302.7
299.95

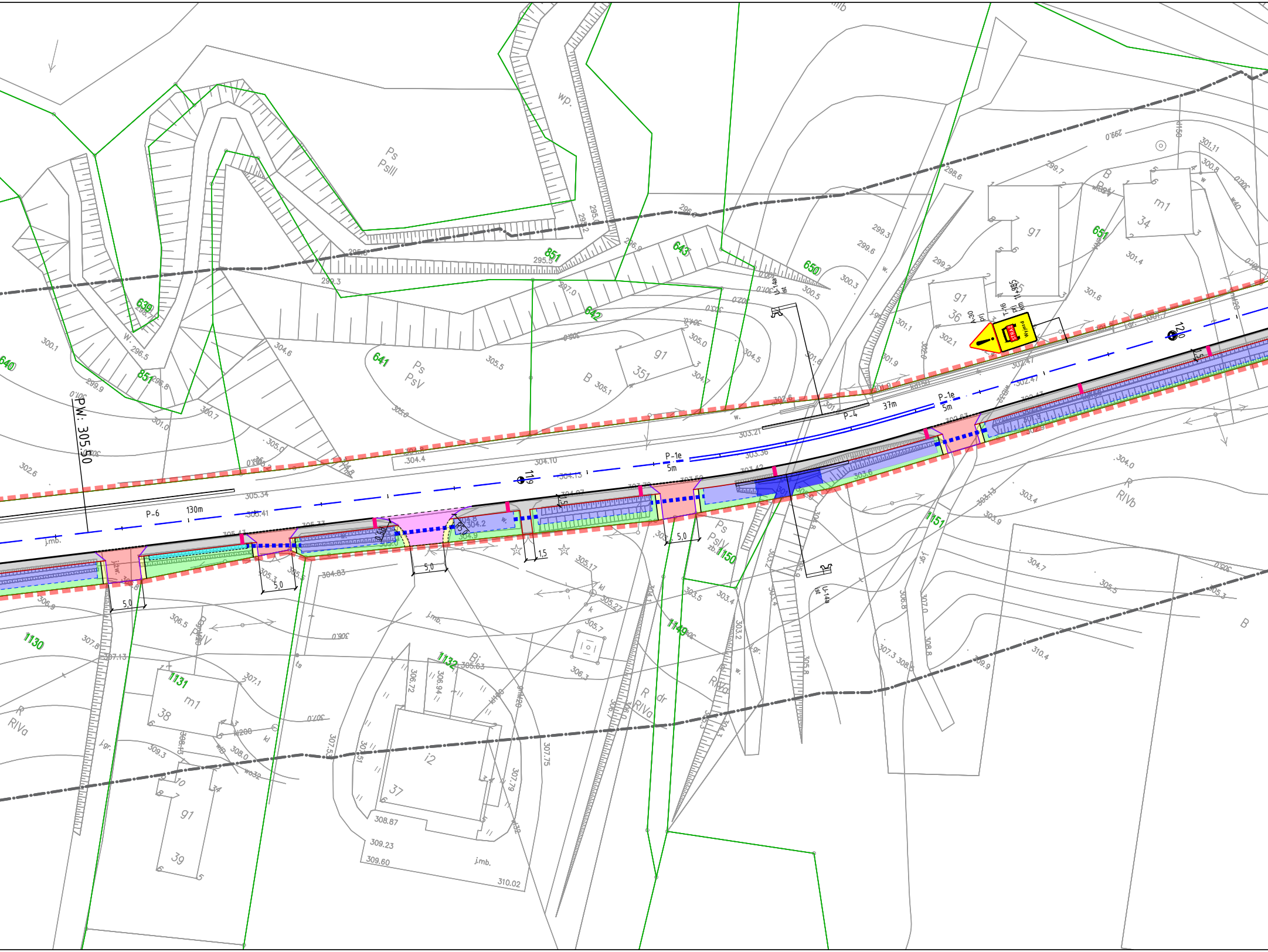

PW: 305.50
P-6
130m
P-1e
5m
P-4
37m
P-1e
5m
119
120
5,0
5,0
5,0
5,0
1,5
1,5
U-14a
A-30
639
640
641
642
643
650
651
851
851
1130
1131
1132
1149
1150
1151
Ps
PsIII
Ps
PsV
Ps
PsIV
B
B
R
RIVa
R
RIVb
R
RIVa
Bi
g1
351
g1
36
g1
m1
34
m1
38
g1
39
i2
37
wp.
j.mb.
j.mb.
j.mb.
j.gr.
kl
ts
304.4
304.10
304.13
305.34
305.41
305.17
305.27
305.63
306.72
306.94
307.13
307.53
307.75
307.79
308.87
309.23
309.60
310.02
296.5
295.5
297.0
299.3
299.6
299.7
298.6
300.1
300.3
300.5
300.7
300.8
301.0
301.1
301.4
301.6
301.7
301.11
302.1
302.6
303.21
303.36
303.4
303.5
303.9
304.0
304.2
304.5
304.6
304.7
304.83
305.0
305.1
305.5
305.7
306.3
306.5
307.1
307.8
308.0
308.8
309.3
309.9
310.4

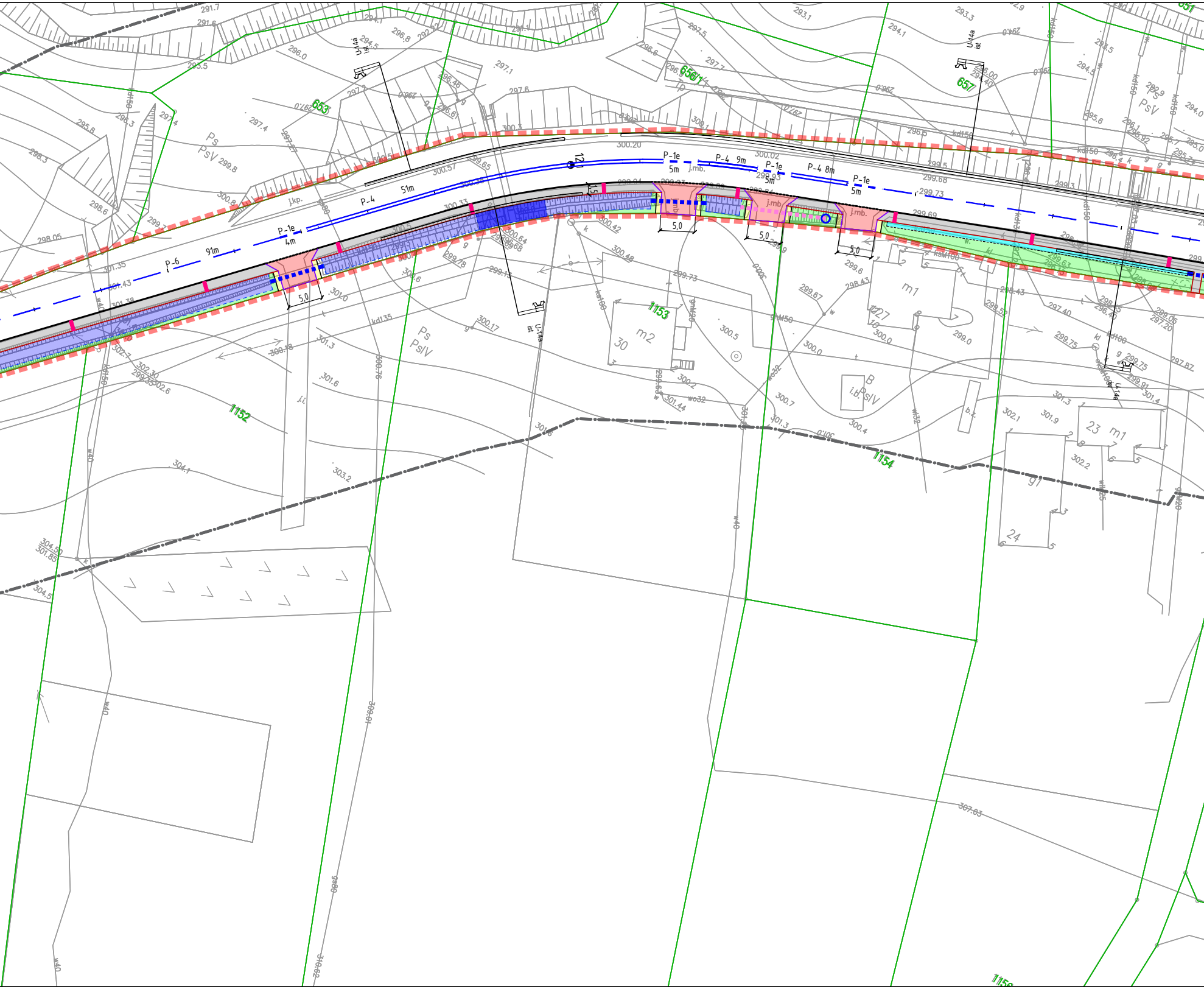

P-6
91m
P-1e
4m
P-4
51m
P-1e
5m
P-4
9m
P-1e
5m
P-4
8m
P-1e
5m
5,0
5,0
5,0
5,0
1,5
12
j.kp.
j.mb.
j.mb.
j.mb.
653
656/1
657
1152
1153
1154
Ps
PsV
Ps
PsIV
Ps
PsV
B
PsIV
i.b.
m2
30
m1
27
23
m1
24
U-14a
ist
U-14a
ist
U-14a
ist
U-14a
ist
U-14a
ist
kd135
kd150
kd100
ksM100
w40
w40
w40
w40
wo32
wo32
w32
w25
gM50
kt
300.20
300.57
300.02
299.93
299.73
299.69
299.68
299.5
300.33
300.42
300.48
300.17
300.18
301.43
301.35
301.38
301.0
301.3
301.6
302.30
302.6
302.7
303.2
304.1
304.50
301.85
304.5
298.05
298.6
298.3
295.8
296.3
297.4
297.4
299.8
300.8
296.0
293.5
291.7
291.6
294.1
296.8
294.5
297.1
297.6
300.5
300.4
300.2
300.7
300.0
300.5
299.73
299.67
299.6
298.43
298.5
299.0
298.43
297.40
299.75
299.75
299.91
301.4
301.3
301.9
302.1
302.2
297.87
297.20
298.05
293.1
293.3
294.1
294.5
295.5
295.6
294.0
295.0
307.03

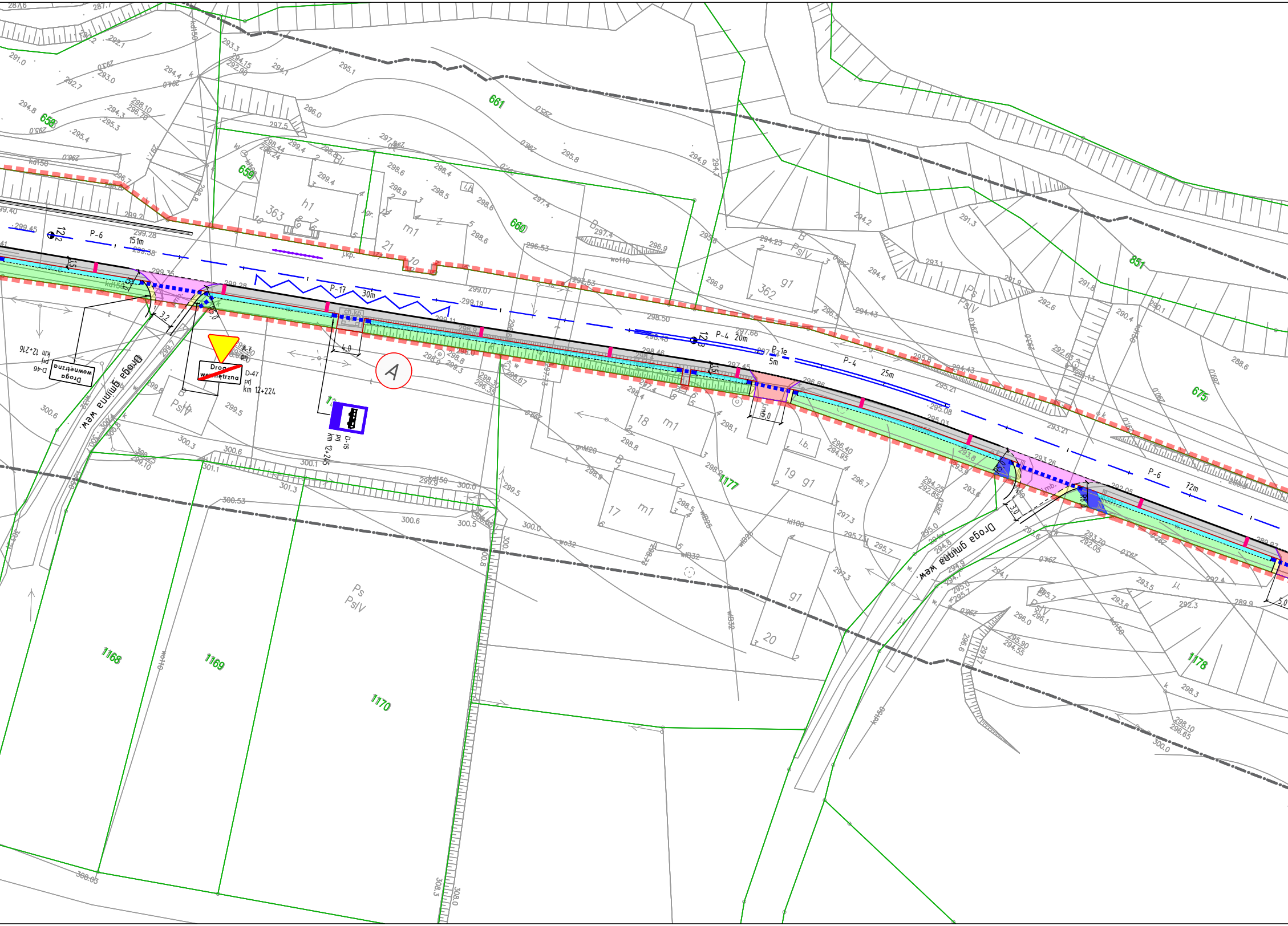
Droga gminna wew.
Droga wewnętrzna
D-46 prj km 12+216
A-7 prj
D-47 prj km 12+224
D-15 prj km 12+245
A
P-6 151m
P-17 30m
P-4 20m
P-1e 5m
P-4 25m
P-6 72m
12,2
12,3
3,2
4,0
5,0
3,0
1,5
ch.kp.
j.kp.
i.b.
j.i.
658
659
660
661
851
675
1168
1169
1170
1177
1178
363 h1
362 g1
18 m1
19 g1
17 m1
20 g1
21 m1
Ps PsIV
B PsIV
kd150
wo110
wo32
kd100
wB25
wB32
gmM20
kt160

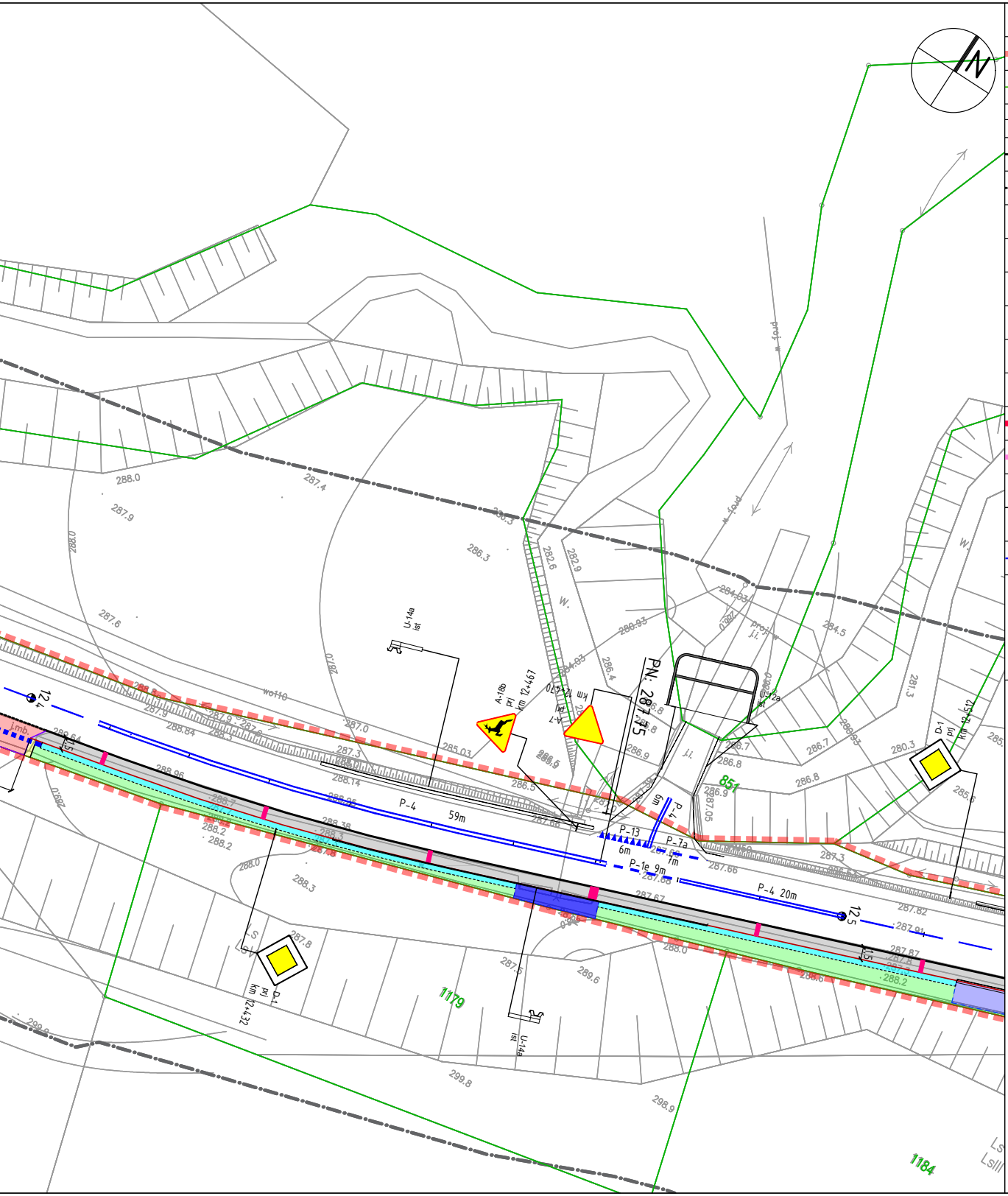
N
proj. w
proj. j.i.
w.
U-14a ist
A-18b prj km 12+467
A-7 prj km 12+470
PN: 287.75
U-12a ist
D-1 prj km 12+512
D-1 prj km 12+432
12.4
12.5
P-4 59m
P-4 6m
P-13 6m
P-7a 7m
P-1e 9m
P-4 20m
851
1179
1184
1.5
288.0
287.4
287.9
287.6
286.3
282.6
282.9
284.93
286.93
286.4
286.0
284.5
281.3
285.03
286.5
286.9
286.8
286.7
287.05
280.3
285.6
287.0
287.3
288.14
288.84
288.96
288.35
288.38
288.3
288.2
287.66
287.68
287.67
287.82
287.91
287.87
287.5
289.6
288.6
299.8
298.9
Ls
LsIII

LEGENDA:

▬ ▬	GRANICA PASA DROGOWEGO	▬ ▬	GRANICA PRZEBUDOWY INNYCH DRÓG PUBLICZNYCH
─	GRANICE EWIDENCYJNE DZIAŁEK	1884/2	NUMERY EWIDENCYJNE DZIAŁEK OBJĘTYCH OPRACOWANIEM
─·─	OŚ JEZDNI	- - -	PROJ. KRAWĘDŹ JEZDNI/ POBOCZA / ZJAZDU
━	PROJ. KRAWĘŻNIK BETONOWY	─	PROJ. OBRZEŻE BETONOWE
┅	PROJ. KRAWĘŻNIK OBNIŻONY	─	PROJ. OPORNIK BETONOWY
■	REMONTOWANA JEZDNIA O NAWIERZCHNI BITUMICZNEJ	■	PROJ. DROGA DLA PIESZYCH
■	PROJ. ZJAZD BITUMICZNY	■	PROJ. ZJAZD Z KOSTKI
■	PROJ. ZJAZD Z KRUSZYWA	■	PROJ. POBOCZE
🟩	ZIELEŃ	▬	KORYTKO BETONOWE KOLEJOWE
■	PROJ. RÓW OTWARTY	🟦	IST. RÓW DO POZOSTAWIENIA
▨	UMOCNIENIE SKARPY	▩	UMOCNIENIE ROWU PŁYTAMI AŻUROWYMI
▬ ▬	PROJ. PRZEPUST POD DROGĄ	▬ ▬	PROJ. PRZEPUST POD ZJAZDEM
▬ ▬	PROJ. RÓW KRYTY	┳	PROJ. WPUST ULICZNY Z PRZYKANALIKIEM
○	STUDNIA DESZCZOWA	▽ A-7 prj	PROJ. OZNAKOWANIE PIONOWE
▽ A-7 ist	ISTN. OZNAKOWANIE PIONOWE	▽ A-7 lkw	ISTN. OZNAKOWANIE PIONOWE DO LIKWIDACJI
P-7c	PROJ. OZNAKOWANIE POZIOME	P-7c	IST. OZNAKOWANIE POZIOME

JEDNOSTKA PROJEKTOWA

Via Ambra Sebastian Grabiński
ul. Mickiewicza 37/58
01-625 Warszawa

Projekty drogowe

INWESTOR

POWIATOWY ZARZĄD DRÓG W JAROSŁAWIU
ul. Jana Pawła II 17
37-500 Jarosław

NAZWA I ADRES OBIEKTU BUDOWLANEGO

Przebudowa drogi powiatowej Nr 1629R
Widaczów - Świebodna - Pruchnik w km 9+538 - 16+797

NAZWA RYSUNKU

PROJEKT STAŁEJ ORGANIZACJI RUCHU

FUNKCJA BRANŻA	IMIĘ I NAZWISKO SPECJALNOŚĆ I NUMER UPRAWNIEŃ BUDOWLANYCH	PODPIS DATA
PROJEKTANT branża drogowa	mgr inż. Sebastian Grabiński Uprawnienia budowlane do projektowania bez ograniczeń w specjalności inżynieryjnej drogowej nr MAZ/0014/PWBD/18	03.02.2025r.
PROJEKTANT branża drogowa	mgr inż. Andrzej Duliński Uprawnienia budowlane do projektowania bez ograniczeń w specjalności inżynieryjnej drogowej nr MAZ/0012/PWBD/18	03.02.2025r.

SKALA		NR RYS.	ARKUSZ
1:500		2	3z9